



**КОМИТЕТ ИМУЩЕСТВЕННЫХ ОТНОШЕНИЙ
АДМИНИСТРАЦИИ ПЕРМСКОГО МУНИЦИПАЛЬНОГО ОКРУГА**

РЕШЕНИЕ

о размещении объектов № 327

Пермский край
Пермский муниципальный округ

07.02.2025

Комитет имущественных отношений администрации Пермского муниципального округа разрешает Акционерному обществу «Газпром газораспределение Пермь» (ИНН 5902183841, ОГРН 1025900512670, почтовый адрес: 614000, г. Пермь, ул. Петропавловская, 43)

размещение объекта «Газопровод давлением до 1,2 Мпа, для размещения которого не требуется разрешения на строительство»

на землях муниципальной собственности.

на срок 1 год.

Местоположение: расположенных по адресу: Пермский край, Пермский м.о., д. Мостовая, ул. Дружбы, д. 24

Приложение: схема предполагаемых к использованию земель или части земельного участка.

Особые условия использования:

- 1) При размещении газопровода учесть параметры ширины проезда улично-дорожной сети, во избежание сужения полосы отвода дороги.
- 2) При условии получения разрешения на производство земляных работ.

Заместитель председателя комитета

(подпись, печать)

М.В. Королева



Схема предполагаемых к использованию земель или части земельного участка

Объект: Газопровод давлением до 1,2 Мпа, для размещения которого не требуется разрешения на строительство

Местоположение: расположенных по адресу: Пермский край, м.о. Пермский, д. Мостовая, ул. Дружбы, д. 24

Площадь земель или части земельного участка, кв.м.: 1088

Категория земель: земли населенных пунктов

Вид разрешенного использования: -

Описание границ смежных землепользователей:








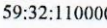
От точки н1 до точки н2 - земельный участок с кадастровым номером 59:32:1100001:2141

От точки н2 до точки н4 - земельный участок с кадастровым номером 59:32:1100001:2973

От точки н4 до точки н20 - земельный участок с кадастровым номером 59:32:1100001:2148

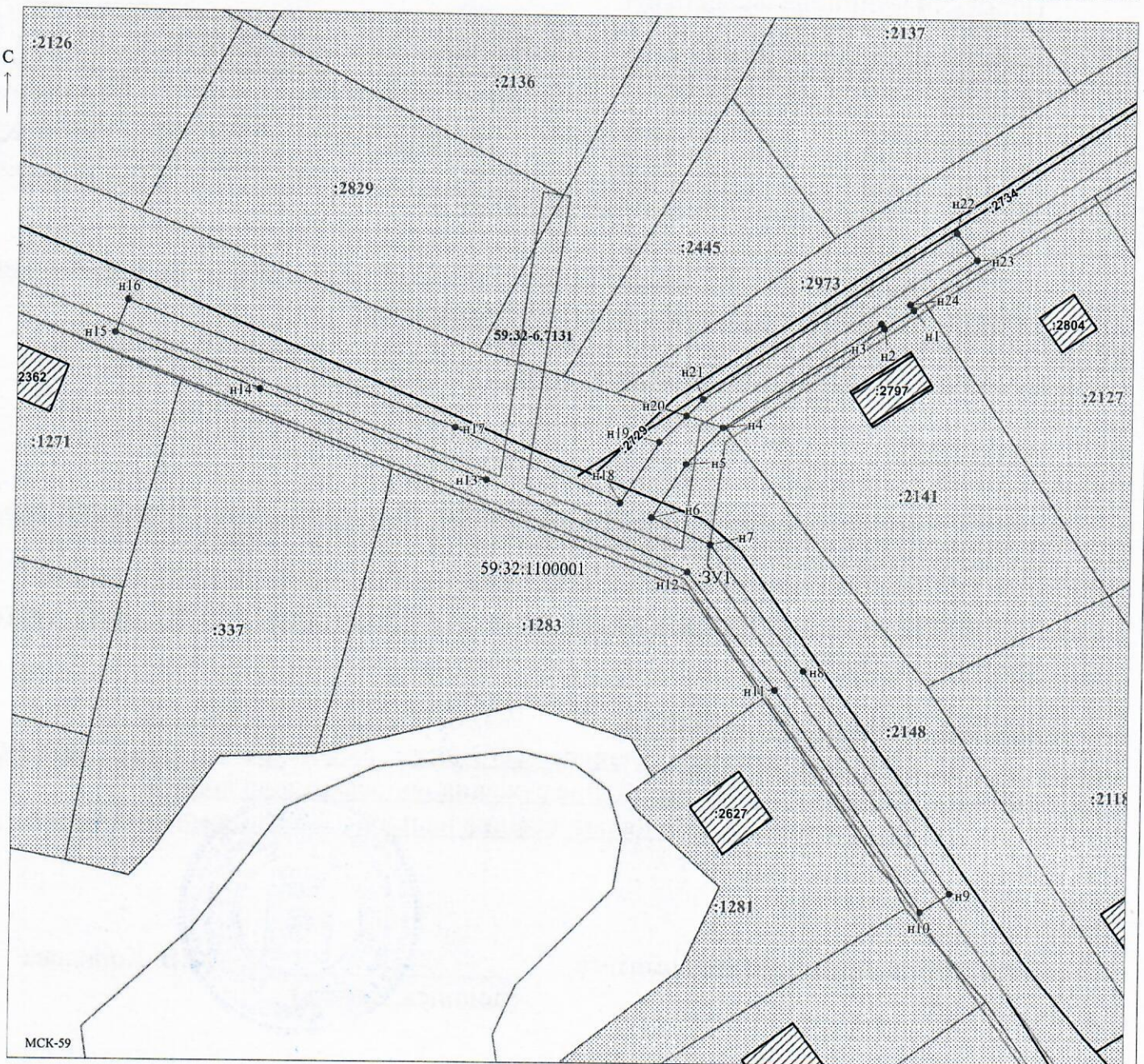
От точки н20 до точки н1 - земельный участок с кадастровым номером 59:32:1100001:2973


Условные обозначения:

-  - предполагаемый участок земель, на которых планируется размещение объекта
-  - границы и номер земельного участка, сведения о которых внесены в ЕГРН
-  - границы и номер объекта капитального строительства, сведения о которых внесены в ЕГРН
-  - граница кадастрового квартала
-  - зоны с особыми условиями использования территории, сведения о которых внесены в ЕГРН
-  - обозначение запрашиваемого земельного участка
-  - характеристическая точка границ земель или части земельного участка
-  - номер кадастрового квартала

Каталог координат, м

№ точки границы	X	Y
н1	499584.36	2257597.15
н2	499581.64	2257592.95
н3	499582.37	2257592.46
н4	499566.92	2257569.66
н5	499561.56	2257564.31
н6	499553.78	2257559.41
н7	499549.89	2257568.03
н8	499531.51	2257581.88
н9	499499.34	2257603.54
н10	499496.69	2257599.29
н11	499528.68	2257577.76
н12	499545.86	2257564.81
н13	499559.01	2257535.12
н14	499571.91	2257501.97
н15	499579.96	2257480.56
н16	499584.61	2257482.42
н17	499566.59	2257530.38
н18	499555.84	2257554.80
н19	499564.70	2257560.37
н20	499568.59	2257564.26
н21	499571.03	2257566.70
н22	499595.73	2257603.31
н23	499591.73	2257606.32
н24	499585.17	2257596.60
н1	499584.36	2257597.15



Заявитель:  / Егошина И.В.
 МП (подпись, расшифровка подписи)
 (для юридических лиц и индивидуальных предпринимателей)

Масштаб 1:600

МСК-59